

LEGENDA

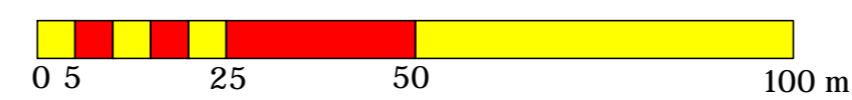
Referentietekening betonning dd 30 november 2020

Legenda			
Nr.	Ondergrens	Bovengrens	Kleur
1	-6,00	-4,25	■
2	-4,25	-4,00	■
3	-4,00	-3,90	■
4	-3,90	-3,80	■
5	-3,80	-3,55	■
6	-3,55	-1,50	■

Nautisch gegarandeerde diepte: -3.80m NAP
 Maximale onderhoudsdiepte: -4.00m NAP

Gridcelgrootte is 1x1 meter
 Dieptecijfer(m) is gebaseerd op een 10x10 meter grid en weergeeft de gemiddelde diepte

SCHAAL




HYDROGRAFISCHE OPMETING

ONDERHOUDSBAGGERWERKEN WADDENZEE
 1.7.3.1.4: Veerdam - Holwerd

Peilkaart van de waterbodem

Zone 1.7.3.1.4.1 Veerdienst deel
 Peiling 28/01/2021

Plan opgemaakt door:



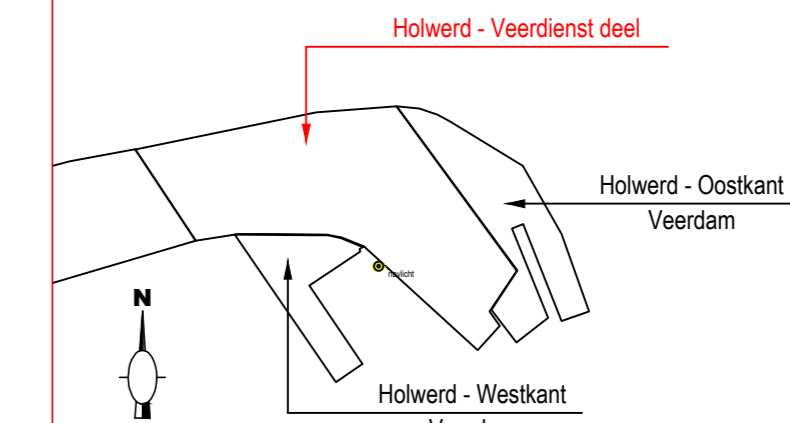
Gebr. van der Lee
 Lekdijk 28
 4124 KC Hagestein
 Tel.: +31 (0)347 35 18 24
 Fax: +31 (0)347 35 17 34

Opdrachtgever:



Programma's, Projecten en Onderhoud
 Griffioenlaan 2
 3526 LA Utrecht

Overzichtskaart :



Meettoestellen:

Vaarttuig : Manuel
 Echosounder : Kongsberg EM2040P
 Positioning : Trimble BDS92
 Motion sensor : Octans III
 Software : NavAQ

Uitvoering:

Surveyors : PS
 Opnamedatum : 28/01/2021

Geografische informatie:

Coördinatenstelsel: RD
 Hoogtes/dieptes: NAP
 Geodetische datum: WGS84
 Projectie: RDNAPTRANS 2018

Projectnummer: 31107688 **Plannummer:** 01/01 **Schaal:** 1/1000

Index:	Datum:	Wijziging:	Getekend:	Controle:
O	30/01/2021		LP	DS
A				
B				
C				