

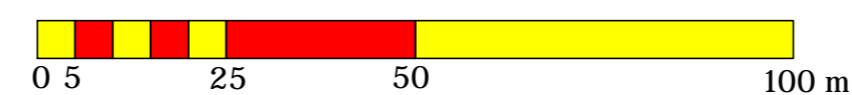
LEGENDA

Referentietekening betonning dd 19 december 2019

Legenda			
Nr.	Ondergrens	Bovengrens	Kleur
1	-5,75	-3,25	Blue
2	-3,25	-3,00	Light Blue
3	-3,00	-2,75	Green
4	-2,75	-2,50	Light Green
5	-2,50	-2,25	Orange
6	-2,25	-0,25	Red

Nautisch gegarandeerde diepte: -2.50m NAP  
 Maximale onderhoudsdiepte: -3.00m NAP  
 Gridcelgrootte is 1x1 meter  
 Dieptecijfer(m) is gebaseerd op een 10x10 meter grid en weergeeft de gemiddelde diepte

SCHAAL




**HYDROGRAFISCHE OPMETING**

ONDERHOUDSBAGGERWERKEN WADDENZEE  
 1.7.3.1.4: Veerdam - Holwerd

**Peilkaart van de waterbodem**

Zone 1.7.3.1.4.2 Oostkant-Rijkssteiger & 1.7.3.1.4.3 Westkant  
 Peiling 22/04/2020

**Plan opgemaakt door:**



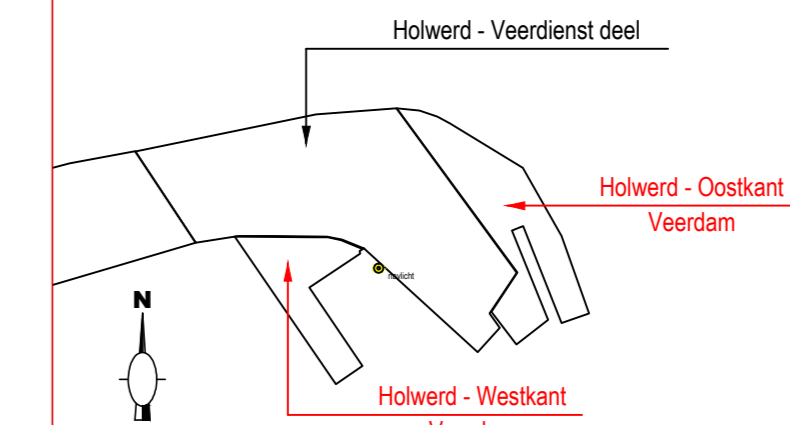
Gebr. van der Lee  
 Lekdijk 28  
 4124 KC Hagestein  
 Tel.: +31 (0)347 35 18 24  
 Fax: +31 (0)347 35 17 34

**Opdrachtgever:**



Programma's, Projecten en Onderhoud  
 Griffioenlaan 2  
 3526 LA Utrecht

**Overzichtskaart :**



**Meettoestellen:**

Vaarttuig : Manuël  
 Echosounder : Kongsberg EM2040P  
 Positioning : Trimble BDS82  
 Motion sensor : Octans III  
 Software : Qinsy

**Uitvoering:**

Surveyors : LP  
 PS  
 Opnamedatum : 22/04/2020

**Geografische informatie:**

Coördinatenstelsel: RD  
 Hoogtes/dieptes: NAP  
 Geodetische datum: WGS84  
 Projectie: RDNAPTRANS 2008

Projectnummer: 31107688 Plannummer: 01/01 Schaal: 1/1000

Index:	Datum:	Wijziging:	Getekend:	Controle:
O	28/04/2020		LP	DS
A				
B				
C				