

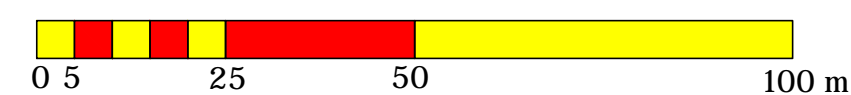
LEGENDA

Referentietekening betonning dd 30 november 2020

Legenda			
Nr.	Ondergrens	Bovengrens	Kleur
1	-5,75	-3,25	Blue
2	-3,25	-3,00	Light Blue
3	-3,00	-2,75	Green
4	-2,75	-2,50	Light Green
5	-2,50	-2,25	Orange
6	-2,25	-0,25	Red

Nautisch gegarandeerde diepte: -2.50m NAP
Maximale onderhoudsdiepte: -3.00m NAP
Gridcelgrootte is 1x1 meter
Dieptecijfer(m) is gebaseerd op een 10x10 meter grid en weergeeft de gemiddelde diepte

SCHAAL




HYDROGRAFISCHE OPMETING

ONDERHOUDSBAGGERWERKEN WADDENZEE
1.7.3.1.4: Veerdam - Holwerd

Peilkaart van de waterbodem

Zone 1.7.3.1.4.2 Oostkant-Rijkssteiger & 1.7.3.1.4.3 Westkant
Peiling 11/01/2021

Plan opgemaakt door:



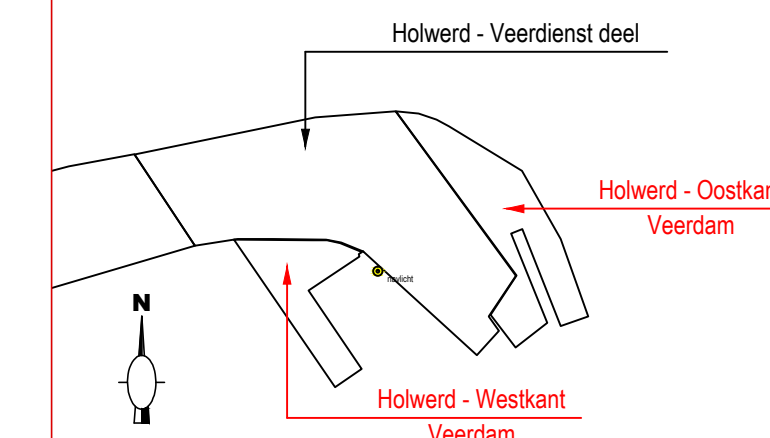
Gebr. van der Lee
Lekdijk 28
4124 KC Hagestein
Tel.: +31 (0)347 35 18 24
Fax: +31 (0)347 35 17 34

Opdrachtgever:



Programma's, Projecten en Onderhoud
Griffioenlaan 2
3526 LA Utrecht

Overzichtskaart :



Meettoestellen:

Vaartuig : Manuel
Echosounder : Kongsberg EM2040P
Positioning : Trimble BDS82
Motion sensor : Octans III
Software : NavAQ

Uitvoering:

Surveyors : PS
Opnamedatum : 11/01/2021

Geografische informatie:

Coördinatenstelsel: RD
Hoogtes/dieptes: NAP
Geodetische datum: WGS84
Projectie: RDNAPTRANS 2018

Projectnummer: 31107688 Plannummer: 01/01 Schaal: 1/1000

Index:	Datum:	Wijziging:	Getekend:	Controle:
O	14/01/2021		LP	DS
A				
B				
C				