

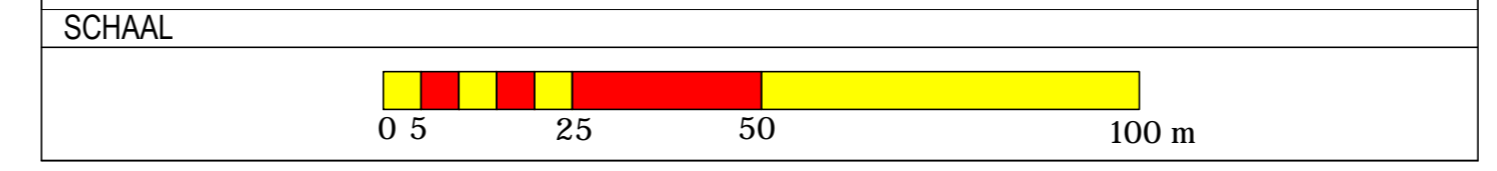
LEGENDA

Referentietekening betonning dd 9 juni 2020

Legenda			
Nr.	Ondergrens	Bovengrens	Kleur
1	-6,00	-4,25	Blue
2	-4,25	-4,00	Light Blue
3	-4,00	-3,90	Green
4	-3,90	-3,80	Light Green
5	-3,80	-3,55	Orange
6	-3,55	-1,50	Red

Nautisch gegarandeerde diepte: -3.80m NAP  
 Maximale onderhoudsdiepte: -4.00m NAP

Gridcelgrootte is 1x1 meter  
 Dieptecijfer(m) is gebaseerd op een 10x10 meter grid en weergeeft de gemiddelde diepte




# HYDROGRAFISCHE OPMETING

ONDERHOUDSBAGGERWERKEN WADDENZEE  
 1.7.3.1.4: Veerdam - Holwerd

## Peilkaart van de waterbodem

Zone 1.7.3.1.4.1 Veerdienst deel  
 Peiling 29/06/2020

**Plan opgemaakt door:**



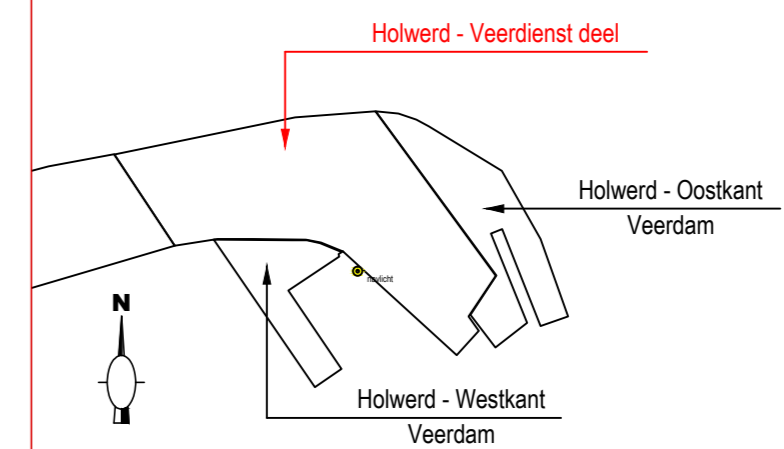
Gebr. van der Lee  
 Lekdijk 28  
 4124 KC Hagestein  
 Tel.: +31 (0)347 35 18 24  
 Fax: +31 (0)347 35 17 34

**Opdrachtgever:**



Programma's, Projecten en Onderhoud  
 Griffioenlaan 2  
 3526 LA Utrecht

**Overzichtskaart :**



**Meettoestellen:**

Vaartuig : Manuel  
 Echosounder : Kongsberg EM2040P  
 Positioning : Trimble BDS82  
 Motion sensor : Octans III  
 Software : Qinsy

**Uitvoering:**

Surveyors : LP  
 PS  
 Opnamedatum : 29/06/2020

**Geografische informatie:**

Coördinatenstelsel: RD  
 Hoogtes/dieptes: NAP  
 Geodetische datum: WGS84  
 Projectie: RDNAPTRANS 2008

**Projectnummer:** 31107688      **Plannummer:** 01/01      **Schaal:** 1/1000

Index:	Datum:	Wijziging:	Getekend:	Controle:
0	02/07/2020		LP	DS
A				
B				
C				