

LEGENDA

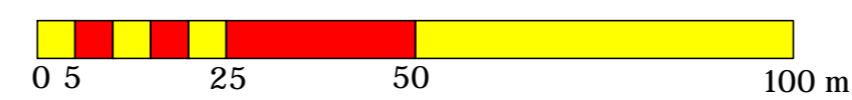
Referentietekening betonning dd 30 november 2020

Legenda			
Nr.	Ondergrens	Bovengrens	Kleur
1	-6,00	-4,25	Blue
2	-4,25	-4,00	Light Blue
3	-4,00	-3,90	Green
4	-3,90	-3,80	Light Green
5	-3,80	-3,55	Orange
6	-3,55	-1,50	Red

Nautisch gegarandeerde diepte: -3.80m NAP  
Maximale onderhoudsdiepte: -4.00m NAP

Gridcelgrootte is 1x1 meter  
Dieptecijfer(m) is gebaseerd op een 10x10 meter grid en weergeeft de gemiddelde diepte

SCHAAL




**HYDROGRAFISCHE OPMETING**

ONDERHOUDSBAGGERWERKEN WADDENZEE  
1.7.3.1.4: Veerdam - Holwerd

**Peilkaart van de waterbodem**

Zone 1.7.3.1.4.1 Veerdienst deel  
Peiling 15/01/2021

**Plan opgemaakt door:**



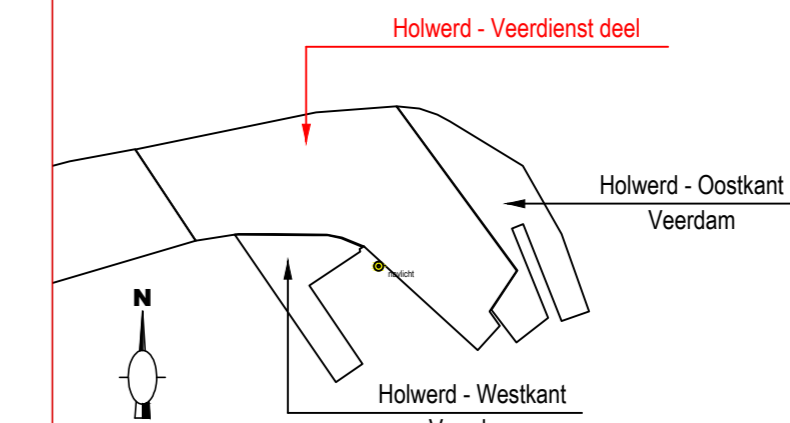
Gebr. van der Lee  
Lekdijk 28  
4124 KC Hagestein  
Tel.: +31 (0)347 35 18 24  
Fax: +31 (0)347 35 17 34

**Opdrachtgever:**



Programma's, Projecten en Onderhoud  
Griffioenlaan 2  
3526 LA Utrecht

**Overzichtskaart :**



**Meettoestellen:**

Vaartuig : Manuel  
Echounder : Kongsberg EM2040P  
Positioning : Trimble BDS82  
Motion sensor : Octans III  
Software : NavAQ

**Uitvoering:**

Surveyors : PS  
Opnamedatum : 15/01/2021

**Geografische informatie:**

Coördinatenstelsel: RD  
Hoogtes/dieptes: NAP  
Geodetische datum: WGS84  
Projectie: RDNAPTRANS 2018

Projectnummer: 31107688      Plannummer: 01/01      Schaal: 1/1000

Index:	Datum:	Wijziging:	Getekend:	Controle:
O	19/01/2021		LP	DS
A				
B				
C				