






27-11-2024 | Nummer 01

Waarschuwingbericht sector Flevopolder

Waarschuwingbericht van het team WMCN-Meren

Algemene kleurcode voor de sector:	
 sector	Kleurcode Geel

Kleurcodes per sector onderdeel:	
 dijkvak	Kleurcode Geel
 buitendijkse gebieden	Kleurcode Oranje
 kunstwerken	Kleurcode Rood

Algemeen waterbeeld

Het gemiddeld meerpeil van het IJsselmeer staat op 1 cm +NAP en het Markermeer op -27 cm +NAP. Onder invloed van het korte en krachtige windveld zal er met name in het zuidoostelijke deel van het IJsselmeer en het oostelijke deel van het Markermeer opzet ontstaan. Door een combinatie van de lokaal verhoogde waterstanden en golven wordt het criterium voor code geel bij verschillende dijkvakken in de sectoren Flevopolder, Noordoostpolder en de IJssel-Vecht Delta overschreden. Daarnaast is wateroverlast mogelijk in buitendijkse gebieden. Op het IJsselmeer zijn golfhoogtes tot 2 meter mogelijk (oostelijke richting). De verhoogde waterstanden zullen optreden op woensdagavond 27 november van 19:00 uur tot ongeveer 00:00 uur. De stormcondities bereiken naar verwachting het sluitcriterium van de Ramspolkering.

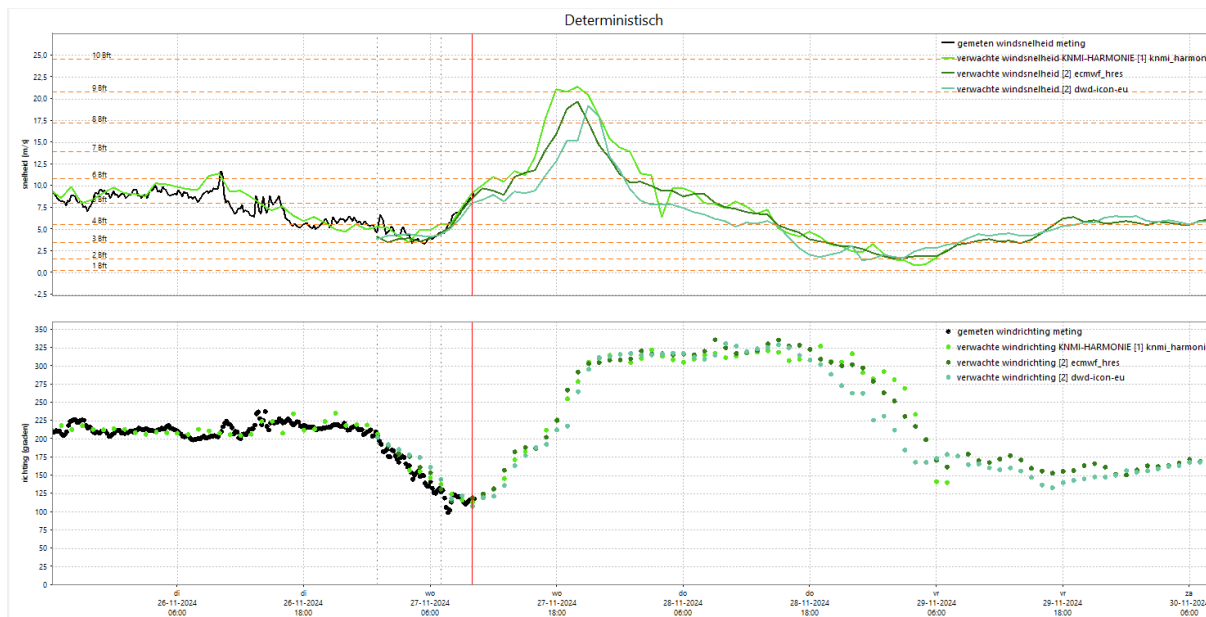
De afvoer van de IJssel te Olst bedraagt ongeveer 440 m³/s en de afvoer van de Vecht bij Ommen bedraagt ongeveer 55 m³/s.

Meteoverwachting

Woensdag 27 november 2024 09:00 uur t/m donderdag 28 november 00:00 uur

Vandaag en morgen

In de loop van woensdag 27 november trekt een lagedrukgebied (storm Conall) grofweg via het Nauw van Calais over de zuidelijke Noordzee. Dit lagedrukgebied trekt vervolgens aan het begin van de avond net ten noorden van Nederland oostwaarts richting de Duitse Bocht. Zodra het lagedrukgebied langs de Waddeneilanden oostwaarts trekt, wordt een krachtig windveld verwacht in het noorden en het oosten van het IJsselmeergebied. Naar verwachting zal de wind in de vroege avond van woensdag 27 november in kracht toenemen tot 9 Bft, met een kleine kans op uitschieters naar 10 Bft, uit west tot noordwestelijke richting. Vervolgens wordt in de tweede helft van de avond een snelle afname van de windkracht verwacht, waarbij de windrichting tot donderdagavond 28 november stabiel noordwestelijk blijft.



Figuur 1: windverwachting Rotterdamse Hoek

Bijlages

Bijlage 1: Waterstandsverwachting meetpunt Ketelsluis

Bijlage 2: Waterstandsverwachting buitendijkse gebieden

Op de volgende pagina's zijn de overzichtstabellen te vinden voor de dijkvakken, buitendijkse gebieden en kunstwerken waar drempelwaarden worden overschreden.

Meldingen voor dijkvakken en sectoren

Beheerder	Code	Locatie	Tijdstip overschrijding	Duur (uren)	Criterium*	Drempelwaarde (m NAP)	Max waarde (m NAP)
WSZZL	Geel	Flevoland Ketelhaven km 8.00 - 8.42	2024-11-28 00:00	2	Golfoploop	0,68	0,95
WSZZL	Geel	Flevoland Ketelmeerdijk km 15.75 - 16.10	2024-11-27 23:00	3	Golfoploop	2,04	2,49
WSZZL	Geel	Flevoland IJsselmeerdijk km Ketelbrug - 18.40	2024-11-27 23:00	3	Golfoploop	2,17	2,94
WSZZL	Geel	Flevoland IJsselmeerdijk km 18.40 - 19.40	2024-11-27 23:00	3	Golfoploop	1,95	2,74
WSZZL	Geel	Flevoland IJsselmeerdijk km 19.40 - 20.40	2024-11-27 23:00	4	Golfoploop	2,29	3,37
WSZZL	Geel	Flevoland IJsselmeerdijk km 20.40 - 21.20	2024-11-27 23:00	3	Golfoploop	2,38	2,88
WSZZL	Geel	Flevoland IJsselmeerdijk km 22.00 - 22.75	2024-11-27 23:00	3	Golfoploop	2,25	2,79
WSZZL	Geel	Flevoland IJsselmeerdijk km 22.75 - 23.75	2024-11-27 23:00	3	Golfoploop	2,10	2,77
WSZZL	Geel	Flevoland IJsselmeerdijk km 23.75 - 24.75	2024-11-27 23:00	5	Golfoploop	1,71	2,92
WSZZL	Geel*	Flevoland IJsselmeerdijk km 24.75 - 25.65	2024-11-27 23:00	9	Golfoploop	2,70	3,40
WSZZL	Geel	Flevoland IJsselmeerdijk km 26.10 - 27.55	2024-11-27 23:00	3	Golfoploop	2,30	2,56
WSZZL	Geel	Flevoland IJsselmeerdijk km 27.55 - 28.30	2024-11-27 23:00	3	Golfoploop	2,19	2,59
WSZZL	Geel	Flevoland IJsselmeerdijk km 28.30 - 29.10	2024-11-27 23:00	3	Golfoploop	2,22	2,52
WSZZL	Geel	Flevoland IJsselmeerdijk km 29.10 - 29.55	2024-11-27 23:00	2	Golfoploop	1,85	2,13
RWSMN	Geel*	Houtribdijk Markermeerzijde km 72.00 - 73.11	2024-11-27 21:00	6	Golfoploop	1,86	1,80
RWSMN	Geel	Houtribdijk Markermeerzijde km 73.11 - 75.00	2024-11-27 21:00	6	Golfoploop	1,03	1,78

Geel*: naar inzicht van de hydroloog is de oorspronkelijke kleurcode oranje naar geel bijgesteld vanwege verkeerde schematisatie in het model.

Duiding kleurcodes dijkvlakken / sectoren

kleurcodering	Benaming peil	Duiding
Code rood	alarmeringspeil	Code rood wordt afgegeven bij overschrijding van het formele alarmeringspeil. Dit peil ligt 1 decimeringshoogte onder de veronderstelde kruinhoogte van het betreffende dijkvak.
Code oranje		Code oranje komt globaal 10x zo vaak voor als code rood. Code oranje wordt afgegeven overschrijding van een waarschuwingsspeil, dat 2 decimeringshoogten onder de veronderstelde kruinhoogte van het betreffende dijkvak ligt.
Code geel		Code geel komt globaal 100x zo vaak voor als code rood. Code geel wordt afgegeven op een peil dat conform wens keringbeheerder ingesteld is en kan indien gewenst bijgesteld worden. Indien de keringbeheerder geen informatie aangeleverd heeft, wordt uitgegaan van een waarschuwingsspeil dat 3 decimeringshoogten onder de veronderstelde kruinhoogte van het betreffende dijkvak ligt.

Melding voor buitendijkse gebieden

Beheerder	Code	Locatie	Tijdstip overschrijding	Duur (uren)	Criterium*	Drempelwaarde (m NAP)	Max waarde (m NAP)	Kruinhoogte (m NAP)
WSZZL	Geel	Lelystad Deko Marina	2024-11-27 21:00	3	Waterstand	0,50	0,75	1,00
WSZZL	Oranje	Lelystad Parkhaven Binnen	2024-11-27 21:00	3	Waterstand	0,19	0,75	0,69
WSZZL	Geel	Lelystad Houtribstrand	2024-11-27 21:00	3	Waterstand	0,29	0,75	0,79
WSZZL	Geel	Ketelhaven Buitendijks	2024-11-27 22:00	1	Waterstand	0,93	0,98	1,43
WSZZL	Geel	Lelystad Flevomarina	2024-11-27 21:00	2	Waterstand	0,50	0,75	1,00

Duiding kleurcodes buitendijkse gebieden

Kleurcodering	Duiding
Code oranje	Kruinhoogte (kering) buitendijks gebied. Overschrijding van deze hoogte zal leiden tot inundatie van het buitendijkse gebied
Code geel	Kruinhoogte – 50 cm

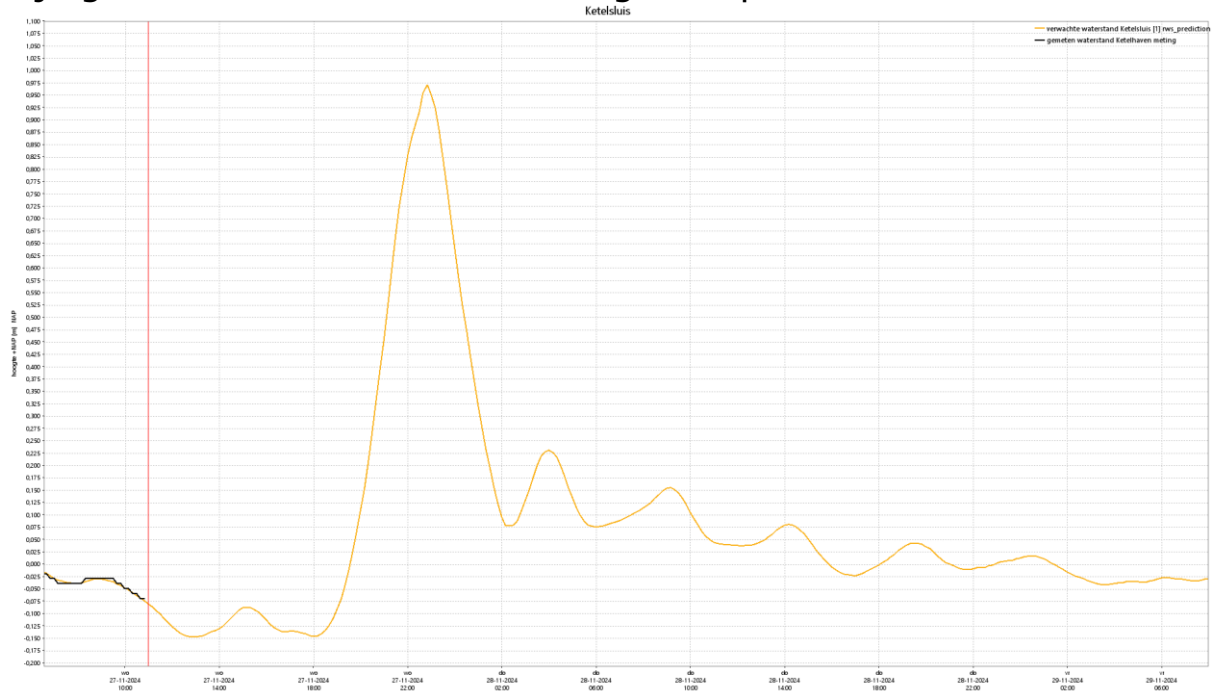
Melding voor operationele bediening van kunstwerken in primaire of verbindende kering:

Beheerder	Code	Locatie	Tijdstip overschrijding	Duur (uren)	Criterium*	Drempelwaarde (m NAP)	Max waarde (m NAP)
WSZZL	Rood	Ketelsluis	2024-11-27 21:00	7	Waterstand	0,73	0,81

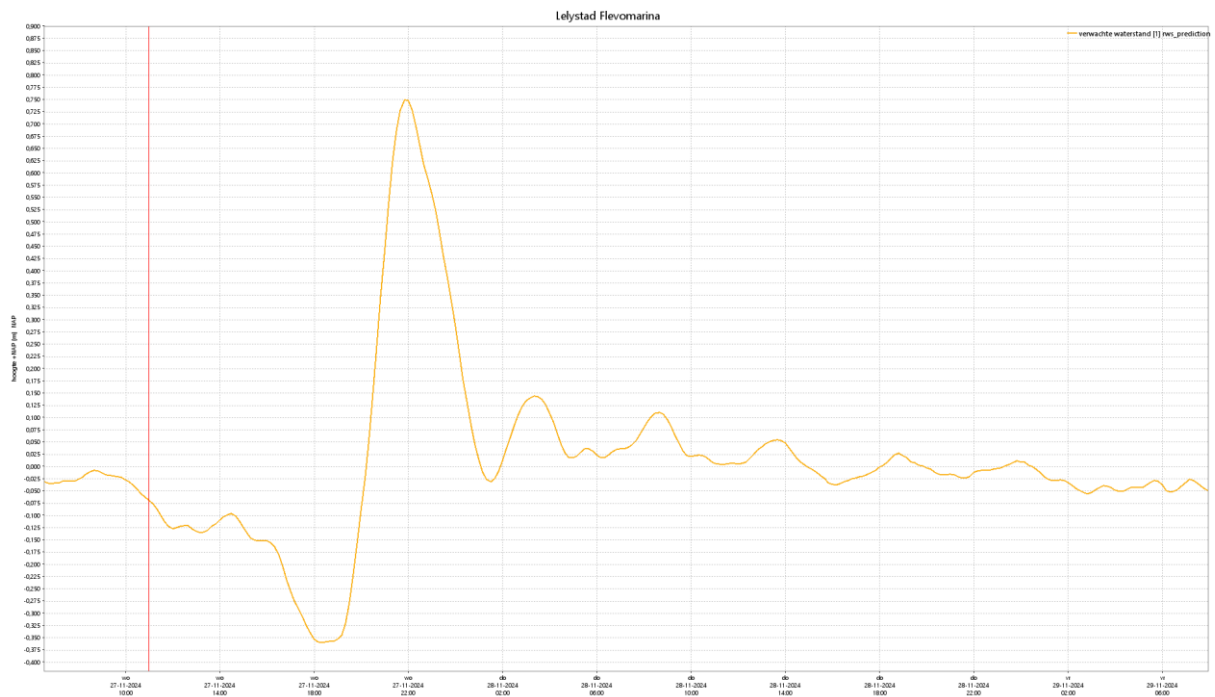
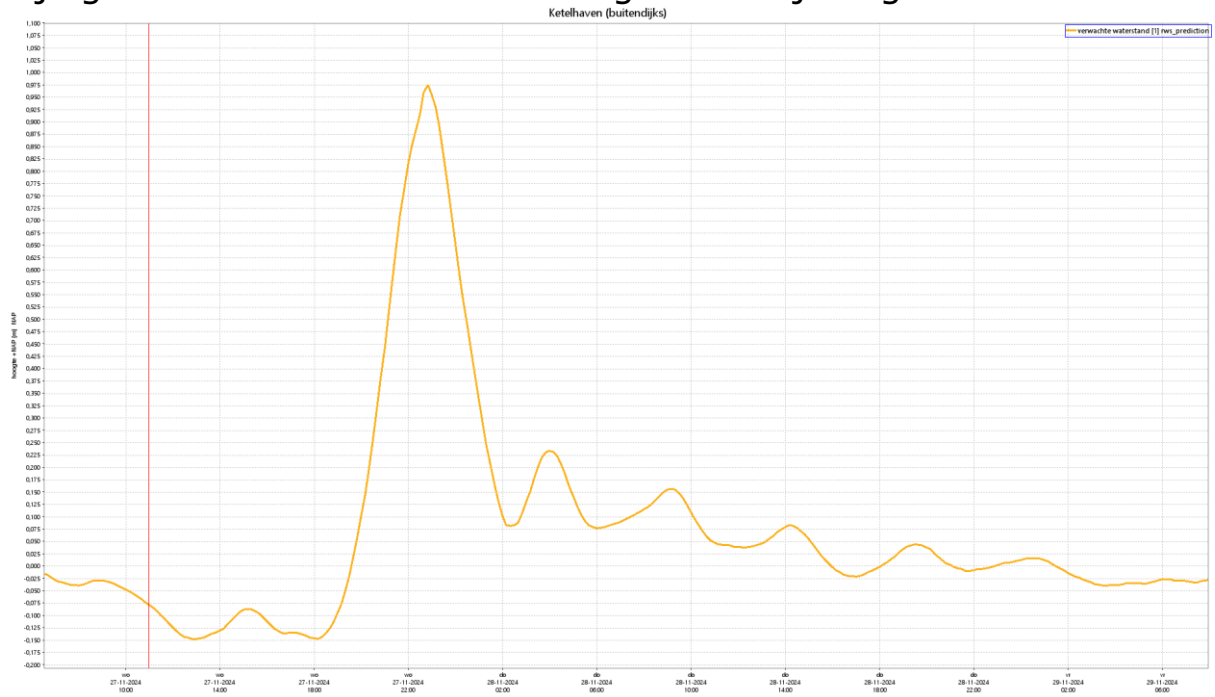
Duiding kleurcodes buitendijkse gebieden

Kleurcodering	Duiding
Code oranje	Kruinhoogte (kering) buitendijks gebied. Overschrijding van deze hoogte zal leiden tot inundatie van het buitendijkse gebied
Code geel	Kruinhoogte – 50 cm

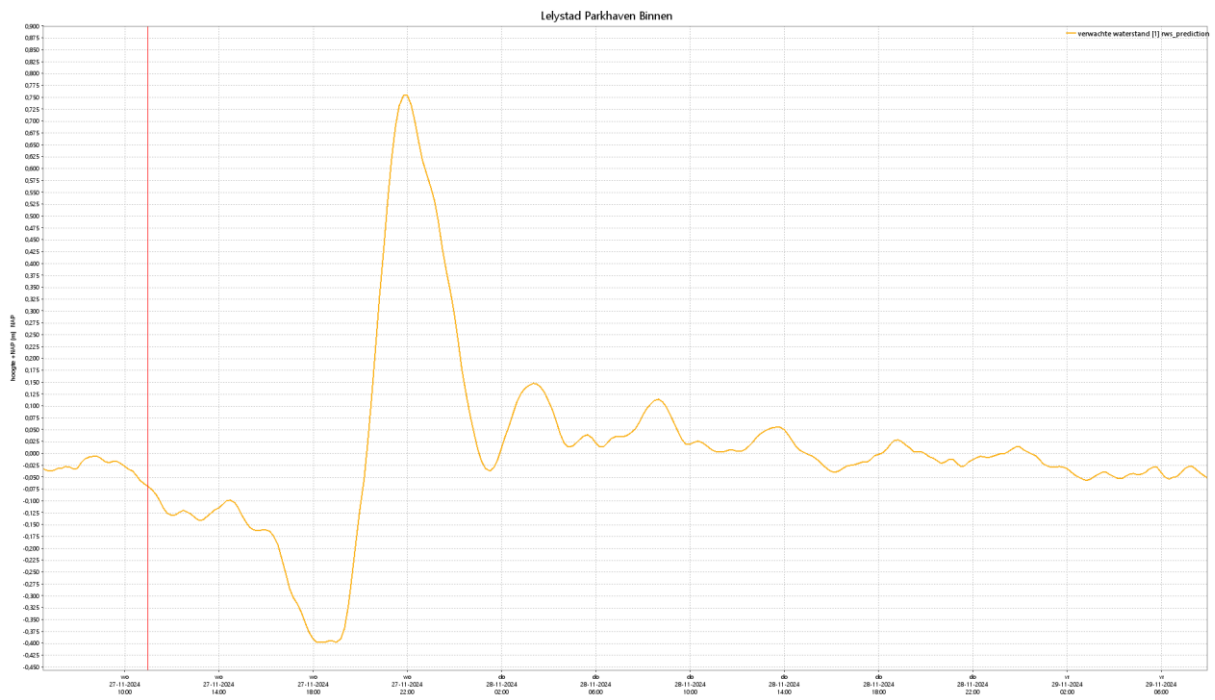
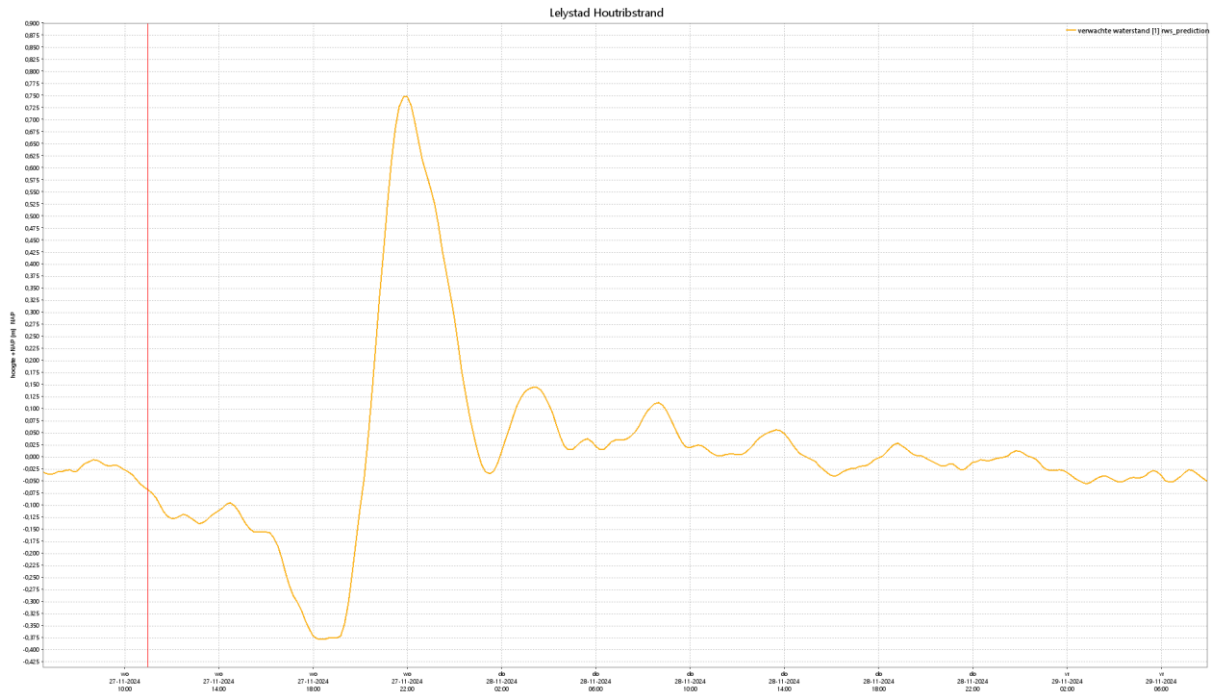
Bijlage 1: Waterstandsverwachting meetpunt Ketelsluis



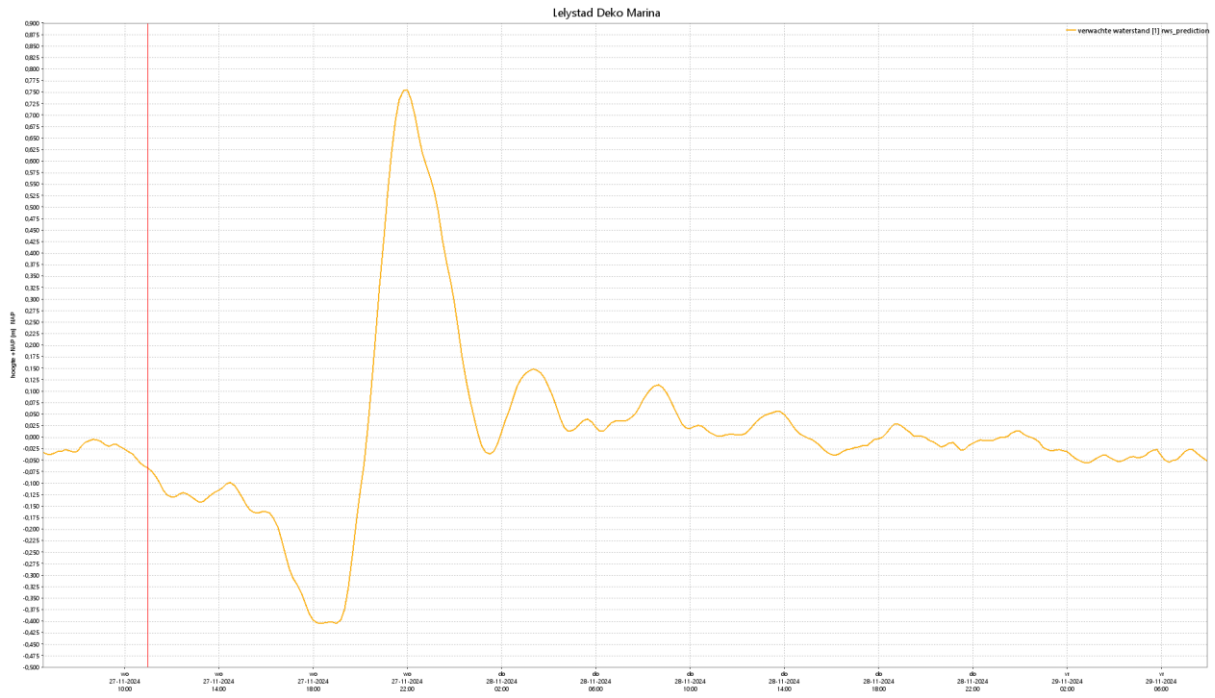
Bijlage 2: Waterstandsverwachting buitendijkse gebieden



Waarschuwingbericht sector Flevopolder , 27-11-2024, 12:00 uur



Waarschuwingbericht sector Flevopolder , 27-11-2024, 12:00 uur



Contact

Dit bericht is opgesteld door het Watermanagementcentrum Nederland (WMCN), Crisisadviesgroep WMCN-Meren.

Voor meer informatie over dit bericht neemt u contact op met de Waterkamer.

Watermanagementcentrum Nederland Crisisadviesgroep WMCN-Meren

E-mail: wmcn-meren@rws.nl

Telefoon: 088- 7985270

Fax: 088-7985200

Website: <https://waterberichtgeving.rws.nl/water-en-weer/verwachtingen-water/ijselmeergebied/automatische-berichtgeving>